

МИНИСТЕРСТВО КУЛЬТУРЫ
РОССИЙСКОЙ ФЕДЕРАЦИИ

TERRA ARCHAEOLOGICA КРЫМ 2014–2017

ОХРАННО-СПАСАТЕЛЬНЫЕ АРХЕОЛОГИЧЕСКИЕ ИССЛЕДОВАНИЯ
МУЗЕЯ-ЗАПОВЕДНИКА «НЕАПОЛЬ СКИФСКИЙ»



МИНИСТЕРСТВО
КУЛЬТУРЫ
РЕСПУБЛИКИ
КРЫМ



ИСТОРИКО-
АРХЕОЛОГИЧЕСКИЙ
МУЗЕЙ-ЗАПОВЕДНИК
«НЕАПОЛЬ СКИФСКИЙ»



ЦЕНТРАЛЬНЫЙ
МУЗЕЙ
ТАВРИДЫ

УДК 902.2
ББК 63.4(2Рос.Крм)

Министерство культуры Российской Федерации

**Министерство культуры Республики Крым
Государственное бюджетное учреждение Республики Крым
«Историко-археологический музей-заповедник «Неаполь Скифский»**

**Государственное бюджетное учреждение Республики Крым
«Центральный музей Тавриды»**

Выставочный проект «TERRA ARCHAEOLOGICA. Крым 2014–2017» осуществлен благодаря гранту Президента Российской Федерации для поддержки творческих проектов общенационального значения в области культуры и искусства.

Ю. П. Зайцев, И. И. Шкрибляк «TERRA ARCHAEOLOGICA. Крым 2014–2017» — Симферополь, ООО «Издательство «Тарпан», 2017. — 28 стр.

Подписано в печать 25.09.2017 г.
Формат 60 x 84 ¹/₁₆. Усл. печат. л. 1,63.
Тираж 300 экз. Заказ № 902.
ООО «Издательство «Тарпан», 295011,
г. Симферополь, ул. Желябова, 13.

ISBN 978-5-9500338-2-7



9 785950 033827

Ю. П. Зайцев, 2017
И. И. Шкрибляк, 2017
ООО «Издательство «Тарпан»

Выставка «TERRA ARCHAEOLOGICA. Крым 2014–2017» посвящена результатам охранно-спасательных археологических исследований, проведенных Государственным бюджетным учреждением Республики Крым «Историко-археологический музей-заповедник «Неаполь Скифский» в 2014–2017 гг. на территории Симферопольского, Белогорского и Ленинского районов Республики Крым.

Приоритетное направление деятельности археологической экспедиции музея-заповедника — разведки и последующие раскопки памятников археологии, подвергающихся грабительским раскопкам. В особой степени это касается погребальных сооружений — каменных и грунтовых склепов, могил и надмогильных сооружений.

Значительное место в работах занимают охранно-спасательные раскопки памятников археологии в зоне строительства энергомоста «Крым — Кубань» (2015–2016 гг.) и федеральной автомагистрали «Таврида» (2017 г.).

Основное место работы экспедиции — Белогорский район, который до недавнего времени в значительной степени оставался белым пятном в изучении крымских древностей. Благодаря работам последних лет здесь открыты удивительные городища и монументальные склепы, горные святилища и обширные античные некрополи — все эти находки позволяют по-новому взглянуть на далекое прошлое Тавриды.

В экспозиции представлены наиболее яркие и информативные артефакты из грунтовых некрополей Отар-Кой, Карасу-Баши, Розенталь, Кара-Тау, курганных могильников Сары-Кая, Азамат, Тагай, Строгановка, Беш-Оба, Чигирник, Аджилар, святилища Кара-Тау, курганов в зоне строительства автомагистрали «Таврида». Хронологический диапазон исследованных объектов — от эпохи бронзы до периода позднего средневековья, с акцентом на античный период.

Помимо музейной презентации новейших находок, целью выставки также является привлечение внимания ученых, сотрудников правоохранительных органов, представителей исполнительной власти, всей просвещенной и заинтересованной публики к проблемам сохранения историко-культурного наследия России и борьбы с «черной археологией».

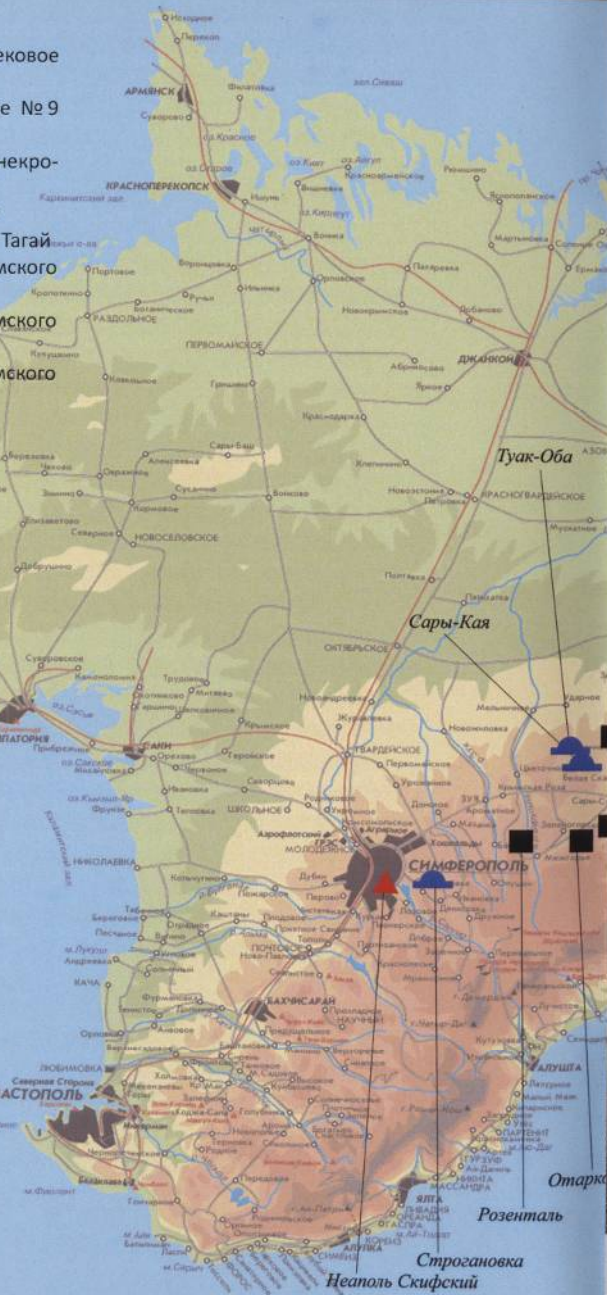
Памятники археологии, исследованные Крымской предгорной археологической экспедицией Историко-археологического музея-заповедника «Неаполь Скифский» в 2014–2017 гг.

2014 г.

1. Позднескифское и раннесредневековое городище Ак-Кая
2. Позднескифский склеп в кургане №9 некрополя Чигирник
3. Позднескифский склеп в кургане некрополя Беш-Оба
4. Скифский склеп в кургане Азамат
5. Скифский склеп в кургане группы Тагай
6. Грунтовый некрополь позднеримского времени Розенталь
7. Грунтовый некрополь позднеримского времени Отаркой
8. Грунтовый некрополь позднеримского времени Карасу-Баши

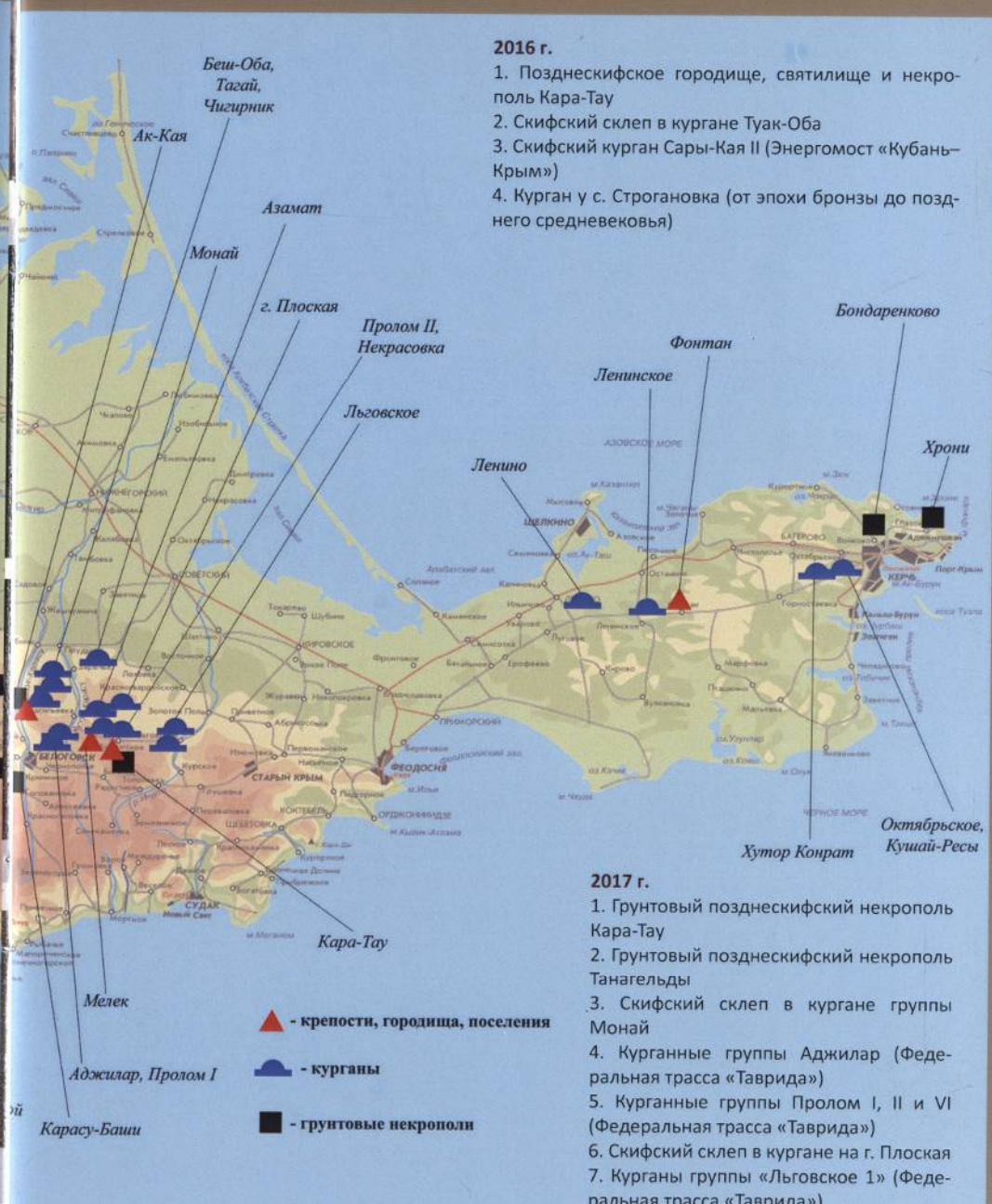
2015 г.

1. Позднескифское и раннесредневековое городище, грунтовый некрополь Ак-Кая
2. Курган эпохи бронзы у с. Октябрьское (Энергомост «Кубань–Крым»)
3. Курганный некрополь эллинистического времени Кушай-Ресы (Энергомост «Кубань–Крым»)
4. Курган группы «Хутор Конрат» античного и раннесредневекового времени (Энергомост «Кубань–Крым»)
5. Скифский курган №11 группы «Ленинское» (Энергомост «Кубань–Крым»)
6. Курган у пос. Ленино (Энергомост «Кубань–Крым»)
7. Позднескифское городище и поселение Мелек (Энергомост «Кубань–Крым»)



2016 г.

1. Позднескифское городище, святилище и некрополь Кара-Тау
2. Скифский склеп в кургане Туак-Оба
3. Скифский курган Сары-Кая II (Энергомост «Кубань–Крым»)
4. Курган у с. Строгановка (от эпохи бронзы до позднего средневековья)



2017 г.

1. Грунтовый позднескифский некрополь Кара-Тау
2. Грунтовый позднескифский некрополь Тангельды
3. Скифский склеп в кургане группы Монай
4. Курганные группы Аджилар (Федеральная трасса «Таврида»)
5. Курганные группы Пролом I, II и VI (Федеральная трасса «Таврида»)
6. Скифский склеп в кургане на г. Плоская
7. Курганы группы «Львовское 1» (Федеральная трасса «Таврида»)

- ▲ - крепости, городища, поселения
- - курганы
- - грунтовые некрополи



Сотрудники музея-заповедника «Неаполь Скифский» (слева направо, сверху вниз) – Ю. П. Зайцев, С. Собчак, Л. Вознюк, И. Шкрибляк, В. Нужденко, курганный некрополь Кушай-Ресы


А. Чуркин, курган 11 группы Ленинское



В. Нужденко, курган 1/3 группы Пролом II




А. Сученков, А. Гаврилович, грунтовый некрополь Кара-Тау



А. Сученков, некрополь Кара-Тау



Ю. П. Зайцев, И. Шкрибляк, грунтовый некрополь Отаркой



И. Шкрибляк, В. Нужденко, курган Азамат

**Кара-Тау (городище, поселение, некрополь),
с. Сенное, Белогорский р-н, раскопки 2016–2017 гг.**

На протяжении 1990–2000-х гг. памятник подвергался активным грабительским раскопкам и лишь в 2013 г. информация о нем была введена в научный оборот после масштабного ограбления античного святилища, расположенного на территории городища. В момент обследований экспедицией музея-заповедника в 2014 г. было насчитано более 500 грабительских шурфов на территории некрополя, выявлены многочисленные бесформенные ямы и котлованы на территории городища.

Памятник представляет собой цитадель, расположенную на вершине одноименной горы, городище и поселения на ее северном и северо-восточном склонах, обширный некрополь у подножия северо-восточного склона. На территории городища хорошо читаются следы многочисленных каменных террас и развалы каменных построек. Благодаря различным факторам прекрасно сохранились оборонительные сооружения цитадели: в некоторых местах высота крепостной стены превышает 3 метра. На территории городища и поселения также зафиксировано не менее 10-ти зольников, высота некоторых из них достигает 4 м.

В 2016 г. при финансовой поддержке Федеральной целевой программы «Культура России 2012–2017 гг.» музеем-заповедником была организована экспедиция, которая в течение двух с половиной месяцев планомерно изучала городище, святилище и некрополь. В результате этих работ была установлена хронология памятника, определены основные типы погребальных



Кара-Тау, святилище,
фибула-брошь
с изображением
Тюхе-Фортуны



Кара-Тау, коллективный грунтовый склеп

сооружений некрополя, выяснено хронологическое соотношение разных участков некрополя и поселения. Было определено, что объект археологии существовал со II в. до н.э. по IV-VI вв. н.э. и представлял собой сложный и хронологически неоднородный комплекс сооружений, занимавший огромную территорию площадью не менее 80-ти гектаров.

Наиболее интересная информация была получена при исследовании ограбленного в 2010–2013 гг. святилища. Судя по результатам раскопок, оно было устроено на месте карстовых провалов и трещин, из которых до сих пор сильно дует холодный воздух. Рядом с этими провалами прослежены примитивные каменные площадки, алтари и жертвенники, вокруг которых найдено чрезвычайно большое количество разбитых стеклянных и кера-



Кара-Тау,
грунтовый некрополь,
глинянные идолы
с полихромной росписью



Кара-Тау, святилище, лепные зооморфные фигурки



Кара-Тау, грунтовый некрополь, бронзовая пряжка с маской Силена



Кара-Тау, святилище, лепная курильница в слое



Кара-Тау, городище, серебряные позолоченные украшения эпохи Великого переселения народов



Кара-Тау, святилище, терракотовая статуэтка юноши



мических сосудов, курильниц, лепных фигурок животных, фибул, деталей шкатулок, наконечников стрел, бус, терракотовых статуэток, костей животных и т.д. Среди множества находок особо следует выделить бронзовую позолоченную фибулу-брошь с изображением Тюхе-Фортуны — греческой и римской богини удачи и доброй судьбы. Все эти артефакты некогда служили приношениями в святилище и посвящались древним божествам.

На территории некрополя были открыты два каменных склепа и несколько грунтовых могил и склепов-катакомб. В каменных склепах и склепах-катакомбах были совершены многократные коллективные захоронения (до 50-ти человек) во II-I вв. до н.э. — I-II вв. н.э. Особый интерес представляет склеп № 6 (I в. н.э.), в котором обнаружены скелеты восьми человек со следами насильственной смерти (отрубленные голова, удар копьем в таз, рубленые удары на костях) — вероятные жертвы военной катастрофы.

Находки из некрополя представлены многочисленными украшениями, бусами, предметами туалета, керамическими сосудами, бусами и амулетами. Среди них особый интерес представляют одна каменная и две глиняные антропоморфные статуэтки божеств (?) со следами полихромной росписи. Подобные предметы уникальны для памятников Крыма античного времени.

Городище и некрополь Кара-Тау относятся к позднескифской археологической культуре Крыма.



Грунтовый некрополь, заложный известняковым тарапаном вход в склеп



Святилище, раскоп после выборки перемещенного грабителями грунта



Городище, каменный подвал в карстовой полости

Кушай-Ресы, курган № 2



Работы в Ленинском районе Республики Крым в зоне строительства энергомоста «Кубань — Крым» в 2015 г.

Экспедицией музея-заповедника в зоне строительства энергомоста были исследованы курганы и курганные могильники Кушай-Ресы, Октябрьское, Хутор-Конрат, Ленинское, Ленино и поселения Фонтан I–V.

Наиболее интересные и яркие результаты были получены на курганном некрополе IV в. до н. э. Кушай-Ресы (исследованы гробницы с кольцевыми оградками, принадлежавшие смешанному скифо-боспорскому сельскому населению) и в кургане Хутор-Конрат, где было открыто погребение подростка в плитовой гробнице, сопровождавшееся керамическими сосудами и датированное VIII–IX вв. н. э. (хазарский период).

Неожиданной и очень редкой находкой оказался клад кремневых ножей, относящийся к эпохе бронзы и найденный на территории более позднего некрополя Кушай-Ресы.

Особо следует выделить курган 11 группы «Ленинское», при раскопках которого был открыт



Золотые украшения из каменной гробницы кургана 11 группы «Ленинское»



Кушай-Ресы, каменный склеп

Курган 11 курганной группы «Ленинское», зачистка кольцевой каменной крепиды



Курган 11 курганной группы «Ленинское», зачистка кольцевой каменной крепиды



скифский каменный неограбленный склеп IV–III вв. до н.э. Ранние захоронения в этом склепе (смещенные к задней стенке камеры) сопровождалась наконечниками стрел, чернолаковым сосудом и железным ножом с костяной рукоятью. При более позднем захоронении найдено ожерелье из золотых бусин и золотые кольцевые серьги.

Все находки, обнаруженные на территории Ленинского района Республики Крым, поступили в фонды Восточно-Крымского историко-культурного музея-заповедника.



Ленинское, курган 11, каменный склеп



Хутор-Конрат, средневековое захоронение в плитовой могиле



Чигирник, курган 9, вход в склеп



Чигирник, курган 9, грабительский пролом плиты перекрытия склепа

Курган 9 группы Чигирник, с. Вишенное, Белогорский район, раскопки 2014 г.

Исследования кургана были предприняты после проведенных разведок на территории курганной группы, выявивших грабительский вылом в плите перекрытия подземной гробницы кургана № 9.

По следам ограблений была полностью исследована коллективная вырубная скальная гробница-склеп позднескифского времени (III–I вв. до н.э.), в которой было последовательно захоронено не менее 50-ти человек. Кости более ранних погребенных были сдвинуты к дальней стенке камеры, более поздних - сохранились в анатомическом порядке.

Разнообразный погребальный инвентарь из склепа представлен керамическими сосудами, бусами, металлическими украшениями, железными пряжками и поясными крюками, наконечниками стрел. Снаружи у входа, под каменной плитой были обнаружены железные элементы конской узда — налобник и удила с крестовидной насадкой.



Чигирник, курган 9, гончарный флакон для ароматических масел

Кушай-Ресы, клад кремневых орудий



Ленинское, курган 11, вход в каменный склеп



Чигирник, курган 9, камера склепа



Чигирник, курган 9, камера склепа



Курган 2 группы Пролом I в процессе раскопок

Охранные раскопки курганов в Белогорском и Кировском районах Республики Крым, связанные со строительством федеральной автомагистрали «Таврида», 2017 г.

По состоянию на октябрь 2017 г. экспедицией музея-заповедника исследовано 15 курганных насыпей.

Шесть курганов были сооружены в эпоху ранней бронзы (ямная археологическая культура) и содержали основные и впускные скорченные погребения эпохи средней и поздней бронзы с минимальным сопровождающим инвентарем (лепные сосуды, каменные терочники, кремневый нож, каменные топоры).



Курган 1 группы Пролом I, захоронения раннего железного века

К эпохе поздней бронзы предварительно можно отнести необычный объект — прямоугольную в плане грунтовую платформу размером ок. 20х8 м, ориентированную с востока на запад и облицованную крупными каменными плитами, постав-

Мегалитическое сооружение эпохи бронзы



ленными на ребро. Вероятно, объект представляет собой мегалитическое культовое сооружение, однако эта версия еще нуждается в проверке.

К раннему железному веку (кизил-кобинская и скифская археологическая культуры) относятся восемь курганов и впускные захоронения в двух курганах более раннего времени. В большинстве случаев это захоронения в простых прямоугольных ямах, сопровождаемые лепными сосудами. В одном случае был открыт каменный склеп с разрушенным в древности захоронением IV - III вв. до н. э.

В кургане группы Пролом II под каменной наброской были обнаружены две каменные гробницы, сооружение которых сопровождалось обильной амфорной тризной IV - III вв. до н. э. Сами захоронения оказались ограблены в древности, однако в одном из них была найдена золотая серьга тонкой работы — настоящий шедевр греческого ювелирного искусства.



Курган 3 на перевале Аджилар, скифское захоронение



Курган 1/3 группы Пролом II, золотая серьга



Курган 1/3 группы Пролом II, каменная гробница



Курган 7 на перевале Аджилар, скифское захоронение





Курган 1 на перевале Аджилар, зачистка каменного заклада половецкого захоронения



Курган 1 на перевале Аджилар, захоронение половецкого воина

К эпохе средневековья относится большая впускная могила с заплечиками, в которой было зачищено погребение мужчины с богатым инвентарем: амфора, бронзовый котелок с железной дужкой, железная кольчуга, кольчужный шлем-мисюрка, кожаный колчан со стрелами, железная сабля, обрубок серебряной витой гривны, кожаные и текстильные предметы.

Погребение предварительно может быть определено как половецкое и датировано XII–XIII вв.

Этим же периодом может быть датировано святилище, открытое под одним из курганов группы Пролом II. Оно представляет собой площадку из камней, на краю которой было установлено каменное антропоморфное изваяние (от которого сохранилась нижняя часть с носками ног), вокруг которого обнаружены кости лошади и разбитые амфоры.



Курган Аджилар I в процессе раскопок



Курган у с. Стrogановка в процессе раскопок

Курган у с. Стrogановка, Симферопольский район, раскопки 2016 г.

Раскопки кургана были предприняты в связи с прокладкой водопровода для строящейся Симферопольской ПГУ-ТЭС. Еще в середине XX ст. курган достигал высоты 2 м при диаметре насыпи 50 м. В дальнейшем, в результате многолетней распашки, его насыпь была уничтожена полностью.

Судя по полученным в процессе раскопок данным, курган был возведен в эпоху ранней бронзы на вершине локальной возвышенности над погребением ямной археологической культуры. В последующие века и тысячелетия в полы насыпи было впущено не менее семи погребений, четыре из которых датируются эпохой бронзы, одно относится к позднескифской культуре, еще одно — к эпохе позднего средневековья.

Среди сравнительно малочисленных находок — керамические сосуды, кремневые наконечники стрел, железный инструмент, бронзовые украшения и бусы.



Курган у с. Стrogановка. Захоронение эпохи средней бронзы



Курган у с. Стrogановка. Позднесредневековое захоронение



Курган у с. Стrogановка. Позднескифское коллективное захоронение

Скифский курган группы Сары-Кая II, с. Мироновка, Белогорский район, раскопки 2016 г.

Исследования кургана были приняты ввиду запланированного сооружения металлической опоры энергопоста «Кубань — Крым».

На момент начала раскопок диаметр курганной насыпи составлял 24 м, а высота достигала 3,1 м. В центре кургана находилась обширная и глубокая воронка с признаками недавних грабительских раскопок.

Под центральной частью насыпи было обнаружено единственное погребальное сооружение — большая квадратная яма глубиной ок. 3 м, в древности перекрытая бревнами и заваленная сверху камнями. Современное ограбление, датированное 2000-ми годами, затронуло примерно половину площади погребального сооружения.

После раскопок стало понятно, что здесь в разное время было совершено два захоронения. От первоначального (на дне) сохранились разрозненные кости и разбитая гераклейская амфора. От вторичного (расположенного на 40 см выше дна) сохранилась нижняя часть костяка и погребальный инвентарь — разбитая гераклейская амфора с клеймом на горле, железный нож, железный наконечник копья и две связки полихромных глазчатых бус, среди которых особо следует отметить две бусины с изображениями человеческих лиц, чрезвычайно редкие для Северного Причерноморья.

Курган относится к скифской культуре и датируется IV в. до н. э.

Сары-Кая II, грабительские подкопы по дну склепа



Сары-Кая II, верхняя часть гераклейской амфоры



Сары-Кая II, Полихромные стеклянные бусы



Сары-Кая II, Полихромные стеклянные бусы




Курган Азамат

Каменные уступчатые склепы «боспорского» типа в окрестностях сел Васильевка и Вишенное, Белогорский район, раскопки 2014, 2016–2017 гг.

По фактам недавних грабительских раскопок экспедицией музея-заповедника были исследованы сооруженные из обработанных блоков монументальные склепы в курганах групп Монай, Туак-Оба и Азамат. Все склепы оказались ограблены еще в древности: из некогда богатейшего погребального инвентаря сохранились немногочисленные золо-



Склеп Азамат



Склеп Азамат





Курган Монай



Склеп кургана группы Монай после расчистки



Курган Монай, золотые нашивные бляшки



тые бляшки, бронзовые наконечники стрел, костяные украшения саркофага, бусы и обломки железных предметов. Однако основную культурно-историческую ценность представляют сами прекрасно сохранившиеся склепы — подлинные шедевры античной архитектуры IV—III вв. до н.э. Каждый из обнаруженных объектов по-своему уникален. Особо следует отметить склеп с колонной в кургане Туак-Оба — подобных объектов в Северном Причерноморье до сих пор известно не было.



Курган Монай, грабительский вылом плиты перекрытия

Дальнейшего изучения и осмысления требует сам феномен концентрации погребальных сооружений греческого типа в Центральном Крыму. До сих пор подобные памятники были известны только на территории Боспорского царства. Вероятно, в упомянутых склепах были захоронены представители скифской элиты, имевшие тесные династические и политические связи с Боспором

Курган Туак-Оба, золотые нашивные бляшки



Курган Туак-Оба, выборка грабительской ямы



Курган Туак-Оба

Курган Туак-Оба, уступчатое перекрытие склепа



Курган Туак-Оба, вход в склеп



Курган Туак-Оба, остатки погребального ложа



Розенталь, объект 3, стеклянные и полудрагоценные бусы



Розенталь, объект 2, зачистка пола склепа



Розенталь, объект 3 в процессе исследований



Розенталь, объект 2, стенка и потолок склепа

Грунтовый некрополь Розенталь у с. Ароматное, Белогосский р-н, раскопки 2014 г.

Грунтовый некрополь «Розенталь» расположен к юго-западу от с. Ароматное (до 1948 г. — Розенталь), был обнаружен в 2010 г. по факту грабительских раскопок.

Экспедицией музея-заповедника в 2014 г. на его территории было насчитано не менее 48 грабительских шурфов, из которых значительная часть приходилась на грунтовые склепы хорошей сохранности. Обследование показало, что грабители с помощью железных щупов выявляли местонахождение входных ям, заполненных более мягким грунтом. Затем ими прицельно прокапывался вертикальный шурф к закладной плите, после чего происходило проникновение в камеру и перекапывалось ее заполнение. Большинство камер склепов сохранилось практически в первозданном виде: с минимальными обрушениями и уцелевшими потолками и стенками. Это упрощало процесс выборки накопившегося в камерах грунта: современные грабители просто перемещали его из одной половины камеры в другую, последовательно просматривая поверхность пола. Вместе с тем, полученные в ходе исследований 2014 г. наблюдения показали, что все ограбленные в 2009–2010 гг. склепы уже были ограблены в древности.

Всего было изучено 3 склепа и 1 естественная скальная полость, использованная в качестве погребальной камеры. В результате проведенных исследований был получен разнообразный и интересный материал (керамические и стеклянные сосуды, бронзовые и серебряные украшения, бусы, железные предметы), позволивший датировать некрополь в рамках II–IV вв. н.э. и отнести его к позднекифской археологической культуре.



Отаркой, полевые работы



Отаркой, грабительский шурф на поле

Грунтовый некрополь Отаркой у с. Александровка, Белогорский район, раскопки 2014 г.

Некрополь располагается к югу от села Александровка (до нач. XIX ст. — Отаркой). Был обнаружен в ноябре 2011 г., до этого времени подвергался активным грабительским раскопкам. Анализ снимков с портала Google Earth показал, что начало ограблений пришлось на 2008–2009 гг., пик — на 2010–2011 гг.

В 2014 г. были проведены исследования 5-ти ограбленных грунтовых склепов. Изучение погребальных конструкций показало, что некрополь функционировал в IV в. н.э., а основным типом погребальных сооружений были грунтовые склепы Т-образной планировки. Камеры склепов прямоугольной формы, потолок оформлен в виде двускатного свода. Количество погребенных варьирует от 2 до 5, погребальный инвентарь представлен разнообразными формами гончарной и лепной посуды, бронзовыми украшениями, железными изделиями, стеклянными бусами. Наиболее примечательной находкой стали антропоморфные статуэтки из необожженной глины и костяной составной гребень черняховского типа.




Отаркой, глиняные идолы и лепной сосуд на полу склепа



Отаркой, грабительский пролом обрушенного свода камеры



Отаркой, дромос грунтового склепа



Отаркой, проникновение в камеру через грабительский шурф



Карасу-Баши, грабительский шурф

Грунтовый некрополь Карасу-Баши у с. Карасевка, Белогорский район, раскопки 2014 г.

Грунтовый некрополь «Карасу-Баши» находится к юго-западу от с. Карасёвка (до 1948 г. — Карасу-Баши). В 500 м к юго-востоку от некрополя находится исток реки Биюк-Карасу, от чего и происходит старое название с. Карасевка — Карасу-Баши, переводимое с крымско-татарского как «верховье черной воды».

Сведения о его ограблении были получены в 2014 г. от местных жителей. Выезд на место показал наличие не менее 15-ти грабительских шурфов, часть из которых вела в камеры грунтовых склепов.

С целью доследования ограбленных погребальных сооружений, выяснения их хронологической и культурной принадлежности было принято решение доследовать два объекта с признаками недавних грабительских раскопок. В результате работ были изучены грунтовый склеп и могила IV в. н.э., ограбленные в древности. Тем не менее здесь были найдены лепные и красолаковые сосуды, бусы и бронзовые украшения.

Получены данные позволили сделать заключение о том, что некрополь Карасу-Баши (наряду с некрополями Отаркой и Розенталь) является характерным погребальным памятником варварского населения Крыма позднеантичного времени. По одной версии, подобные некрополи были оставлены пришельцами сармато-аланами, по другой — позднейшей частью полиэтничного «позднескифского» населения, пережившего разгромы III в. н.э.



Карасу-Баши, лепные сосуды на полу склепа